

- LEGENDE**
- LIMITE DES TERRAINS MIS A DISPOSITION DE L'ENTREPRENEUR
- LEGENDE LEVE TOPOGRAPHIQUE -**
- POINT DE NIVEAU (0m00)
 - POINT DE STATION (0m00)
 - AVACOR (0m00)
 - CHAMBRE DE VISTE (0m00)
 - PAVE REPERE D'EAU (0m00)
 - PAVE REPERE GAZ (0m00)
 - COMPTEUR GAZ (0m00)
 - PAVE REPERE ELECTRIQUE (0m00)
 - BORNE DE PROPRIETE (0m00)
 - POTEAU ELECTRIQUE (0m00)
 - POTEAU TELECOM (0m00)
 - BUSION (0m00)
 - PILONE HAUTE TENSION (0m00)
 - POTEAU DE SIGNALISATION (0m00)
 - PAVE REPERE AIR LIQUIDE (0m00)
 - SEUIL DE PORTE (0m00)
 - GRAND SEUIL DE PORTE (0m00)
 - RACOR TUYAU (0m00)
 - DESUS TUYAU (0m00)
 - PEROMETRE (0m00)
 - ENTREE CARROSSABLE (0m00)
 - GRAND TRAPPILON (E-Chambre de visite)
 - AMBIQUE DE TROTTOIR (E-Ambre de trottoir)
 - ALIGEMENT CARRÉ (E-Tram)
 - SEGMENT NON DÉFINI (E-Tra Courbe)
 - CONTOUR BATIM (E-Batim)
 - CLOTURE P.E. (E-Courbe)
 - CLOTURE DALLE (E-Cote dalle-beton)
 - CLOTURE DALLE-FIL (E-Cote D)
 - MUR (E-Mur)
 - MUR (E-Mur)
 - LIMITE BOD (E-Limite-Zone-Bodée)
 - LIMITE ZONE BTON (E-Bon-Bton)
 - LIMITE ZONE FARMAC (E-Bon-Farmac)
 - BORD CHEMIN DE TERRE (E-Chemin-Terre)
 - BORDURE ENTREE (E-Bordure-Entree)
 - FILET D'EAU (E-Fac-Eau)
 - RAIL (E-Rail)
 - ASE FOSSE (E-Ase-Fosse)
 - PED TALUS (E-Ped-Talus)
 - CRETE TALUS (E-Crete-Talus)
 - TETE AQUEDUC (E-Tete-Aqueduc)
 - CLUSIERE DE SECURITE (E-Clusiere-Securite)

- LEGENDE IMPETRANTS**
- CABLE TELESTRICTION "VOU" ENTREE
 - CONDUITE GAZ "FLUXYS"
 - FIBRE OPTIQUE "FLUXYS"
 - CONDUITE GAZ "ORES" BASSE PRESSION
 - CONDUITE GAZ "ORES" MOYENNE PRESSION
 - CABLE ELECTRICITE M.T. "ORES"
 - CABLE ELECTRICITE B.T. "ORES"
 - FIBRE OPTIQUE "ORES"
 - CABLE ELECTRICITE H.T. "ELIA"
 - CABLE SIGNALISATION
 - FIBRE OPTIQUE "PROXIMUS"
 - CABLE TELEPHONE "PROXIMUS"
 - CABLE TELEPHONE "MOBISTAR"
 - SYNTHO
 - CONDUITE EAU "SIVIG"
 - CONDUITE EAU "IDEA"
 - CONDUITE EAU "VIVAQUA"
 - CABLE HAUTE TENSION "VIVAQUA"
 - OXYGENODUC "AIR LIQUIDE"
 - HYDROGENODUC "AIR LIQUIDE"

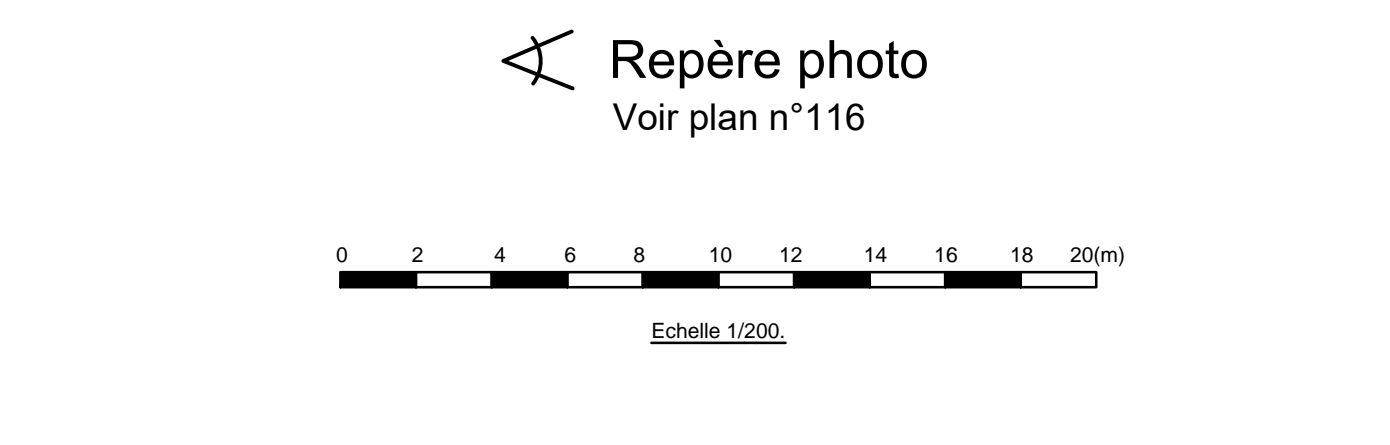
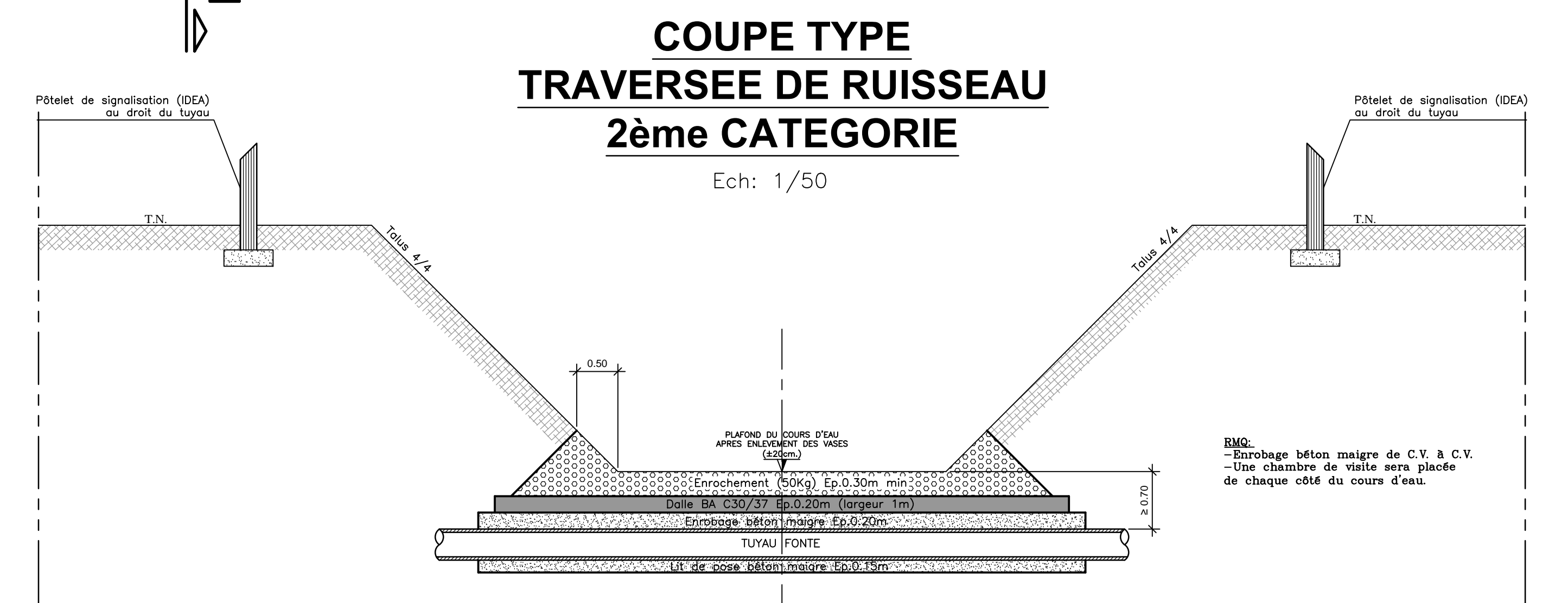
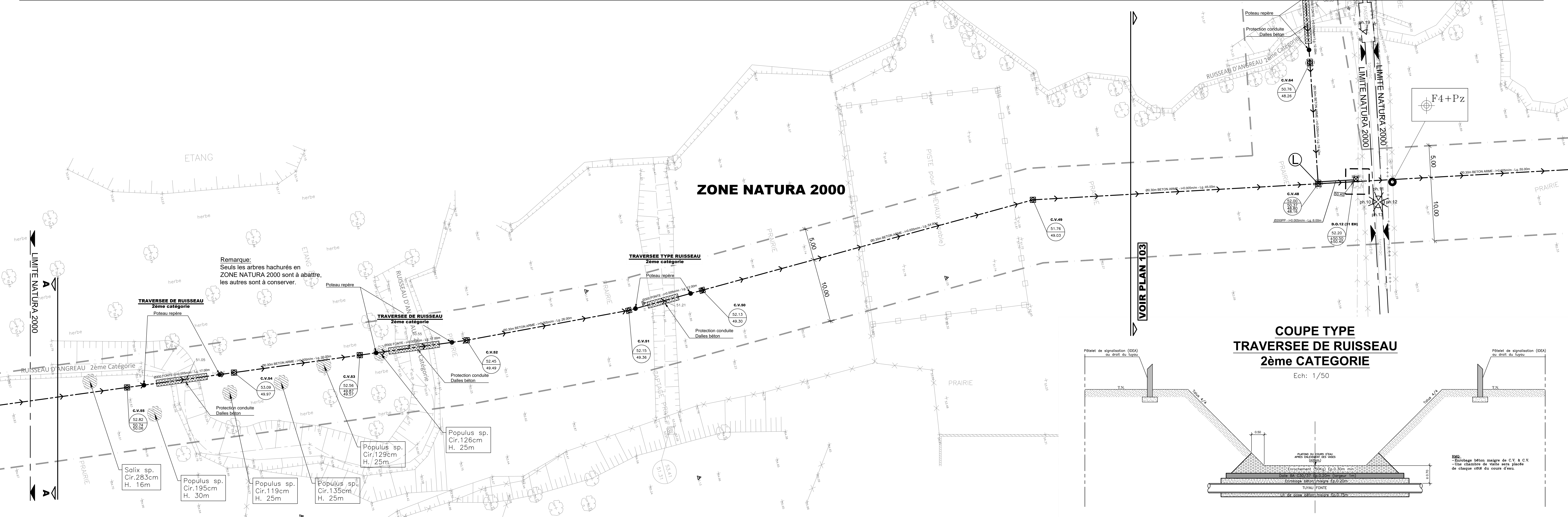
- REMARQUE IMPORTANTE -

Les diverses installations (Câbles, Canalisations...) figurées sur ce plan, sont reprises des plans et autres documents qui nous ont été communiqués, "à titre purement indicatif", par les différentes sociétés concessionnaires ou exploitantes.

Toutes les indications relatives aux tracés et emplacements des installations sont directionnelles et non absolues. De plus, les dérivations ou branchements d'alimentation des abonnés ne figurent pas sur ce plan.

Ni la responsabilité de l'auteur de projet, ni celle du maître de l'ouvrage ne peuvent être mises en cause sur les emplacements, nombres ou détails quelconques de ces installations.

L'adjudicataire est tenu de se renseigner auprès des administrations publiques, régies, sociétés concessionnaires... sur la position précise de toutes les installations diverses figurées sur ce plan et de la présence éventuelle d'autres installations qui pourraient se trouver dans les limites des travaux projetés.



Indice	DATE	OBJET

MAITRE D'OUVRAGE ET FINANCEMENT:

SPGE
Société Publique de Gestion de l'Eau
Société Anonyme de Droit Public

Siege social: Rue de la Concorde 41 - 4900 VERVERS
Siege administratif: Avenue de Stassart 14-16 - 5000 NAMUR
Tel.: +32(0)81.251.930 Fax: +32(0)81.251.946

POUVOIR ADJUDICATEUR ET MAITRE D'OUVRAGE DELEGUE:

IDEA
Intercommunale de Développement Economique et d'Aménagement du Cours du Hainaut
I.D.E.A. S.C.R.L.
SIEGE SOCIAL: Rue de Namy 51 - 7000 MONS
Tel: 066.375.711 Fax: 066.375.723

COMMUNE DE HONNELLES

COLLECTEUR D'ASSAINISSEMENT
ANGRE ET ANGREAU

ANGREAU

PLAN TERRIER N°1

Date: Jan 2019 Echelle(s): 1/200 Surface: 1,23 m²
Approuvé par la SPGE le: [Signature] Référence SPGE: 5308/05/001

DRESSE PAR: **IDEA**

Rue de Namy 53 - 7000 MONS
Tel: +32 (0)65.37.57.11
Fax: +32 (0)65.37.57.23
Email: bureau.etude@idea.be

Directeur Etudes et Réalisations: [Signature] Chef de service Assainissement: [Signature] Gestionnaire du Projet: [Signature] Dissinateur: [Signature]

Dossier IDEA: **ABT 119** Phase: **PROJET** Numéro du Plan: **102**