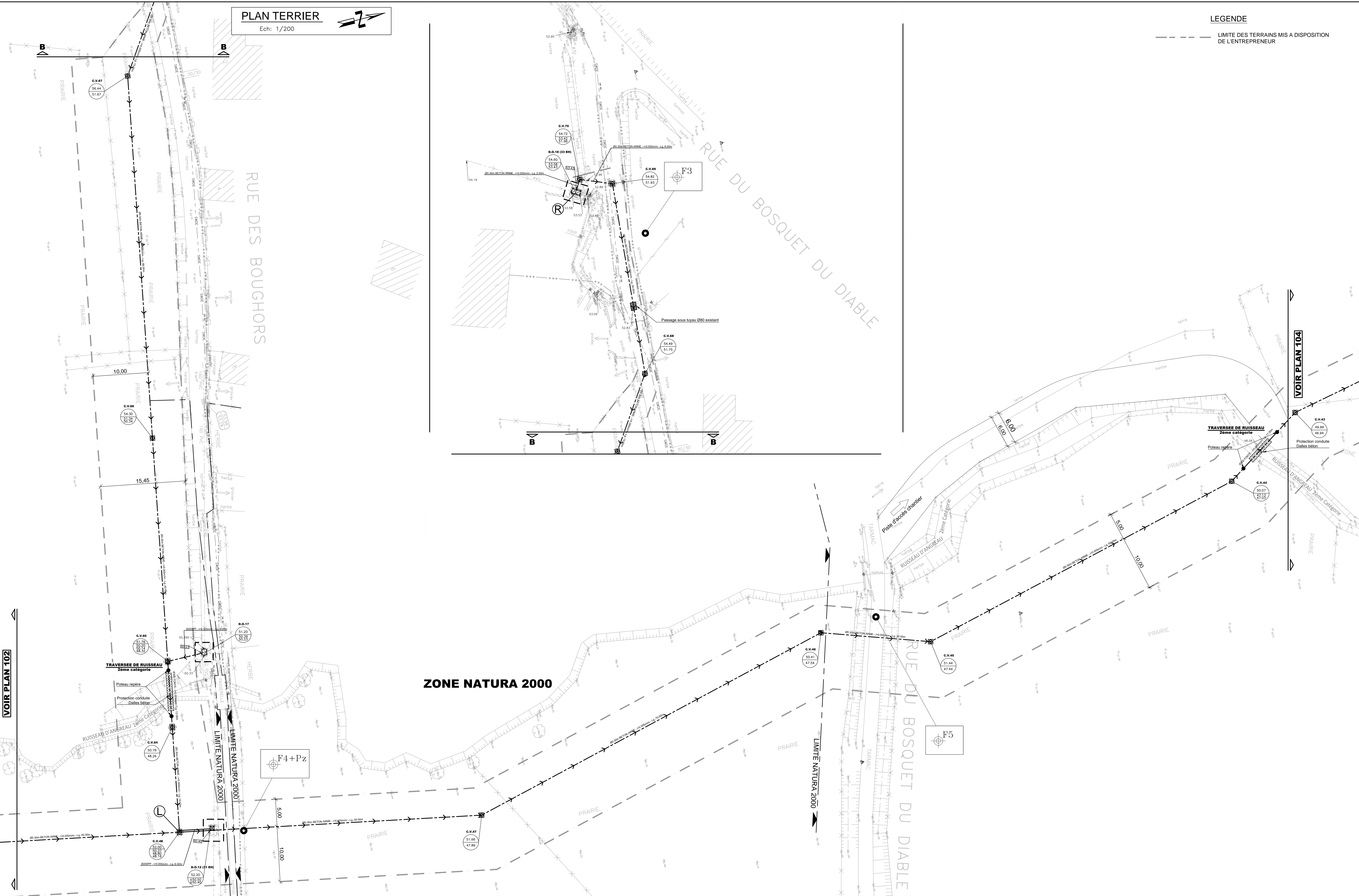



**PLAN TERRIER**

Ech: 1/200



**LEGENDE**

--- LIMITE DES TERRAINS MIS A DISPOSITION DE L'ENTREPRENEUR

**- LEGENDE LEVE TOPOGRAPHIQUE -**

- PONT DE NIVEAU (000001)
- POINT DE STATION (000002)
- AVA-LOR (000004)
- CHAMBRE DE VENTE (000005)
- PAVE REPERE D'EAU (000007)
- PAVE REPERE GAZ (000009)
- COMPTEUR GAZ (000010)
- PAVE REPERE ELECTRIQUE (000020)
- BORME DE PROPRIETE (000011)
- POTEAU ELECTRIQUE (000012)
- POTEAU TELECOM (000013)
- POTEAU CATAIRE (000014)
- BOUCHE CIRCULAIRE (000015)
- AIRRE (000016)
- RUBSON (000019)
- PLYONE HAUTE TENSION (000021)
- POTEAU DE SIGNALISATION (000022)
- SEUIL DE PORTE (000023)
- SQUIPAL (000025)
- SEUL DE PORTE (000026)
- GRAND SEUL DE PORTE (000029)
- RABIER TUYAU (000070)
- DESUS TUYAU (000071)
- REZOMETRE (000072)
- ENTREE CARROSSABLE (000073)
- GRAND TRAPPILLON (E-Chambre de visite)
- ANGIOIRE DE TRITON (E-Angre de triton)
- ALIGEMENT CARRÉ (E-Tram)
- SEGMENT NON DEFAY (E-Tra Carre)
- CONTOUR BATIMENT (E-Giron)
- CLOTURE FILS (E-Clos)
- CLOTURE DALLE (E-Clos-dalle-beton)
- CLOTURE DALLE-FIL (E-Clos-D)
- Muret (E-Mur)
- MUR (E-Mur)
- VASE (E-Vase)
- LIMITE BOIS (E-Limite-Zone-Boise)
- LIMITE ZONE BTON (E-Boulevard)
- LIMITE ZONE TARMAC (E-Bous-Tarmac)
- BORD CHENEN (E-Bord-Chenen)
- BORD CHEMIN DE TERRE (E-Chemin-Terre)
- BORDURE ENTREE (E-Bordure-Entree)
- BGS BORDURE (E-Boulevard)
- BORDURE (E-Boulevard)
- BORDURE ENTREE (E-Bordure-Entree)
- FILET D'EAU (E-Filet-Eau)
- RAIL (E-Rail)
- AXE FOSSE (E-Axe-Fosse)
- PIED TALUS (E-Pied-Talus)
- CRÊTE TALUS (E-Crête-Talus)
- TÊTE AQUEDUC (E-Tête-Aqueduc)
- CLASSEUR DE SECURITE (E-Classeur-Securite)

**- LEGENDE IMPETRANTS -**

- CABLE ELECTRICITE B.T. "GRES"
- CABLE ELECTRICITE M.T. "GRES"
- CABLE ELECTRICITE H.T. "GRES"
- CABLE SIGNALISATION
- FIBRE OPTIQUE "PROXIMUS"
- CABLE TELEPHONE "PROXIMUS"
- CONDUITE EAU "SVIDE"


**- REMARQUE IMPORTANTE -**

Les diverses installations (Câbles, Canalisations, ...) figurées sur ce plan, sont reprises des plans et autres documents qui nous ont été communiqués "à titre purement indicatif", par les différentes sociétés concessionnaires ou exploitantes.

Toutes les indications relatives aux tracés et emplacements des installations sont directionnelles et non absolues. De plus, les déviations ou branchements d'alimentation des abonnés ne figurent pas sur ce plan.

Ni la responsabilité de l'auteur de projet, ni celle du maître de l'ouvrage ne peuvent être mises en cause sur les emplacements, nombres ou détails quelconque de ces installations.

L'adjudicataire est tenu de se renseigner auprès des administrations publiques, régies, sociétés concessionnaires... sur la position précise de toutes les installations diverses figurées sur ce plan et de la présence éventuelle d'autres installations qui pourraient se trouver dans les limites des travaux projetés.



Indice	DATE	OBJET

**MAITRE D'OUVRAGE ET FINANCEMENT**

**SPGE**  
Société Publique de Gestion de l'Eau  
Société Anonyme de Droit Public

Siege social : Rue de la Concorde 41 - 4900 VERRIERS  
Siege administratif : Avenue de Stassart 14-16 - 5000 NAMUR  
Tél. : +32(0)81.251.930 Fax : +32(0)81.251.946

POUVOIR ADJUDICATEUR ET MAITRE D'OUVRAGE DELEGUE

Intercommunale de Développement Economique et d'Aménagement du Cœur du Hainaut  
I.D.E.A. S.C.R.L.  
SIEGE SOCIAL  
Rue de Nemy 51 - 7000 MONS  
Tel. 065.375.711 Fax. 065.375.723

**COMMUNE DE HONNELLES**  
COLLECTEUR D'ASSAINISSEMENT  
ANGRE ET ANGREAU

**ANGREAU**  
PLAN TERRIER N°2

Date : Jan 2019 Echelle(s) : 1/200 Surface : 1,23 m²  
Approuvé par la SPGE le : \_\_\_\_\_ Références SPGE : 5308/05/001  
Mons le : \_\_\_\_\_

**DRESSE PAR**

**ETUDES ET REALISATIONS**  
Rue de Nemy 53 - 7000 MONS  
Tél. : +32 (0)65.37.57.11  
Fax : +32 (0)65.37.57.23  
Email : bureau.etude@idea.be

Directeur Etudes et Realisations : Ing. BORJOU Pascal  
Chef de service Assainissement : Ing. COUPAIN  
Gestionnaire du Projet : Ing. COUPAIN  
Disseinateur : ING. REYGAERTS O.

Dossier IDEA : **ABT 119** Phase : **PROJET** Numéro du Plan : **103**